
SCOT et métropolisation Région Urbaine de Grenoble

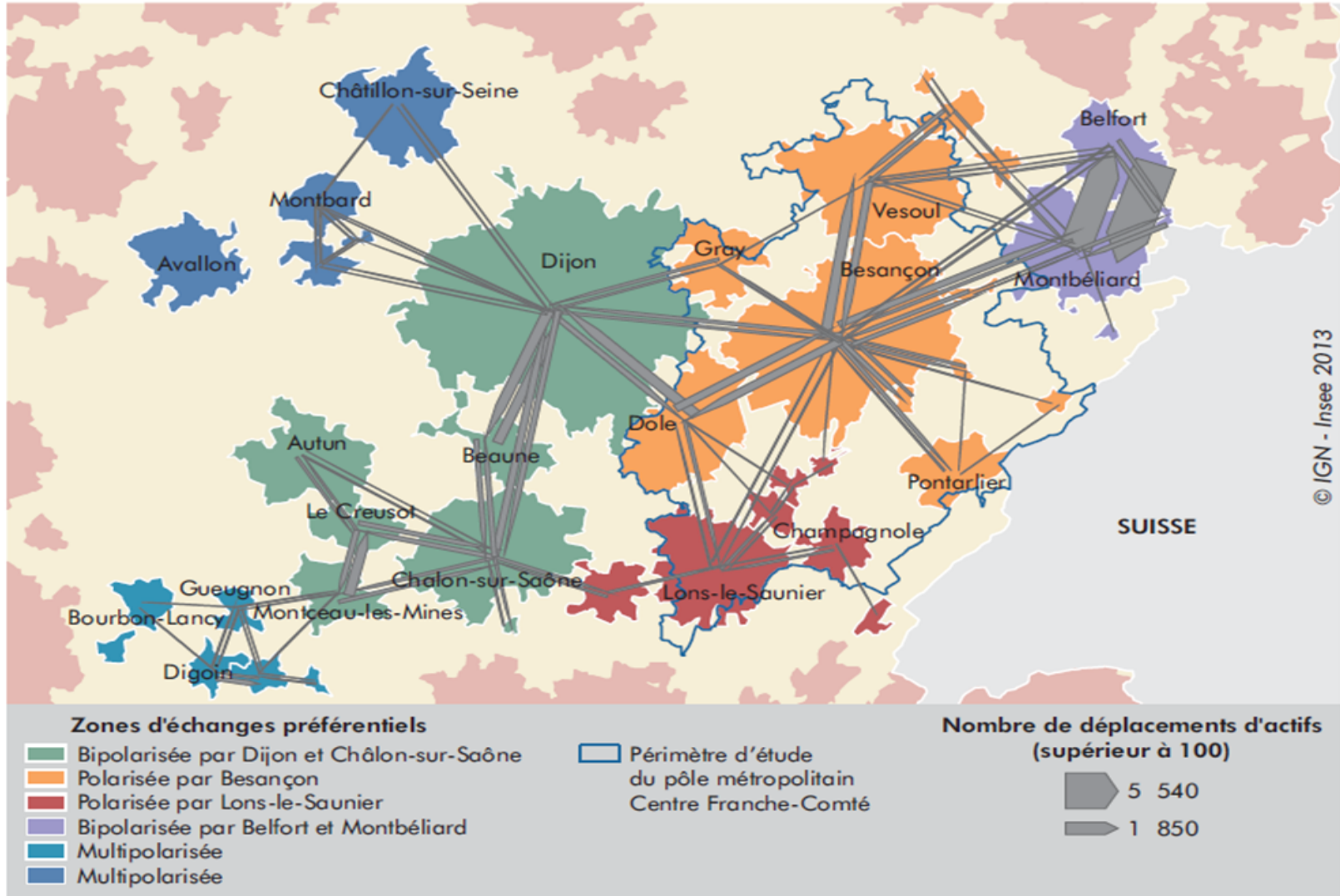
Hervé Barioulet

Directeur Stratégie et Territoires, Grand Besançon



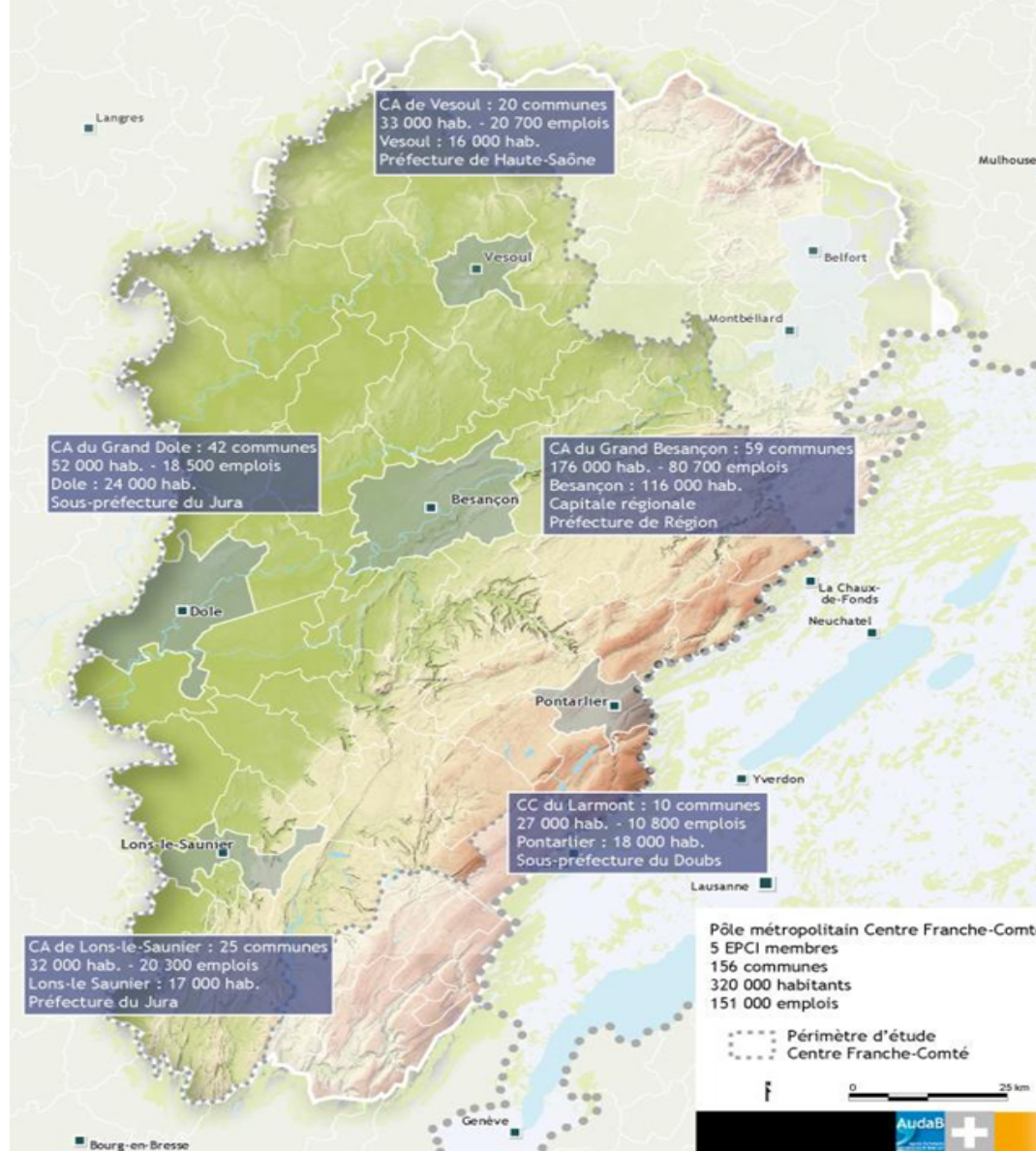
Pôle Métropolitain Centre Franche-Comté

Le Centre Franche-Comté tisse des liens préférentiels avec les territoires qui l'entourent



Source : Insee (Recensement de la population 2009 [exploitation principale], Géographie 2011)

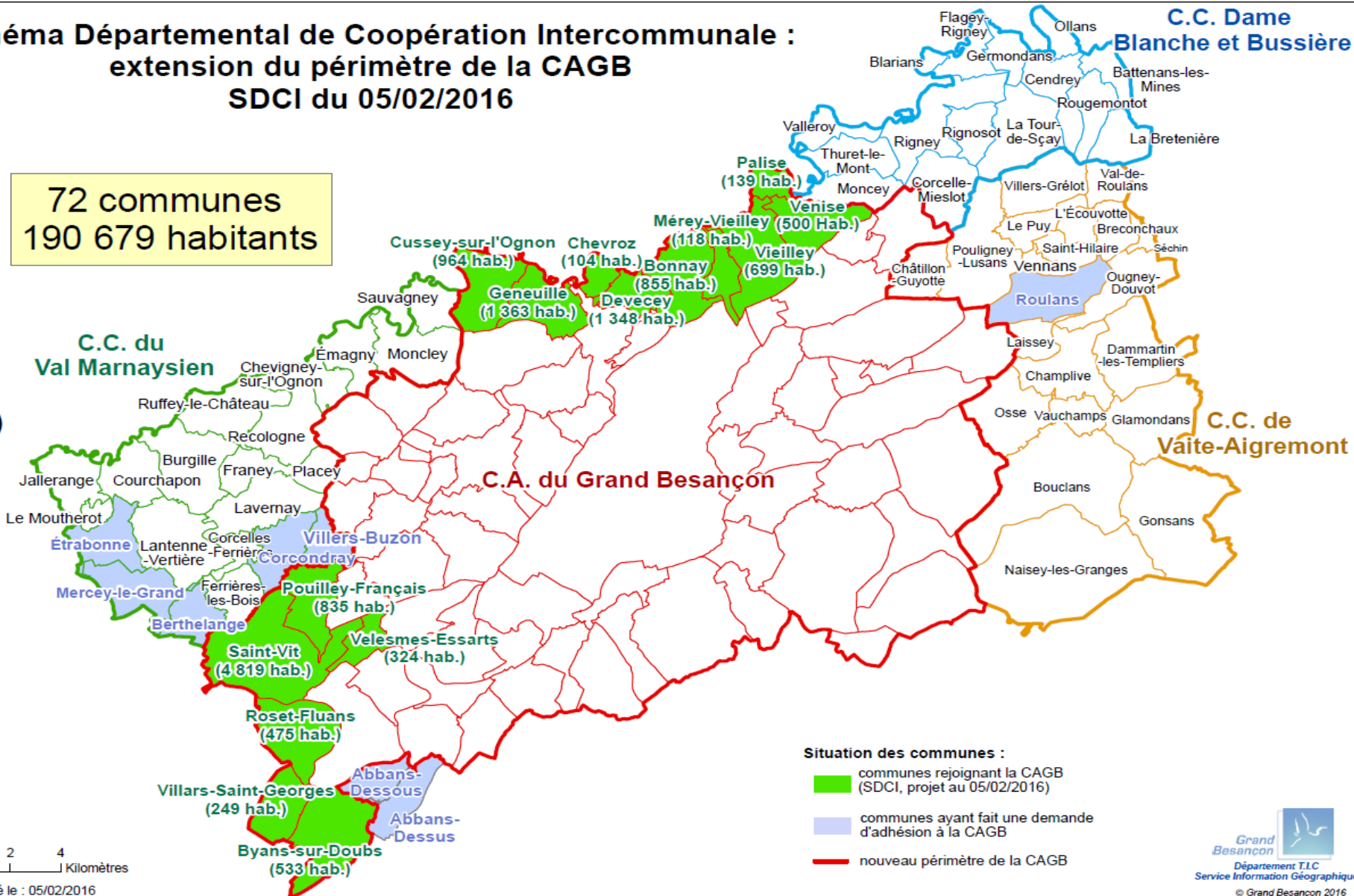
Pôle Métropolitain Centre Franche-Comté



Nouveau périmètre du Grand Besançon

Schéma Départemental de Coopération Intercommunale :
 extension du périmètre de la CAGB
 SDCI du 05/02/2016

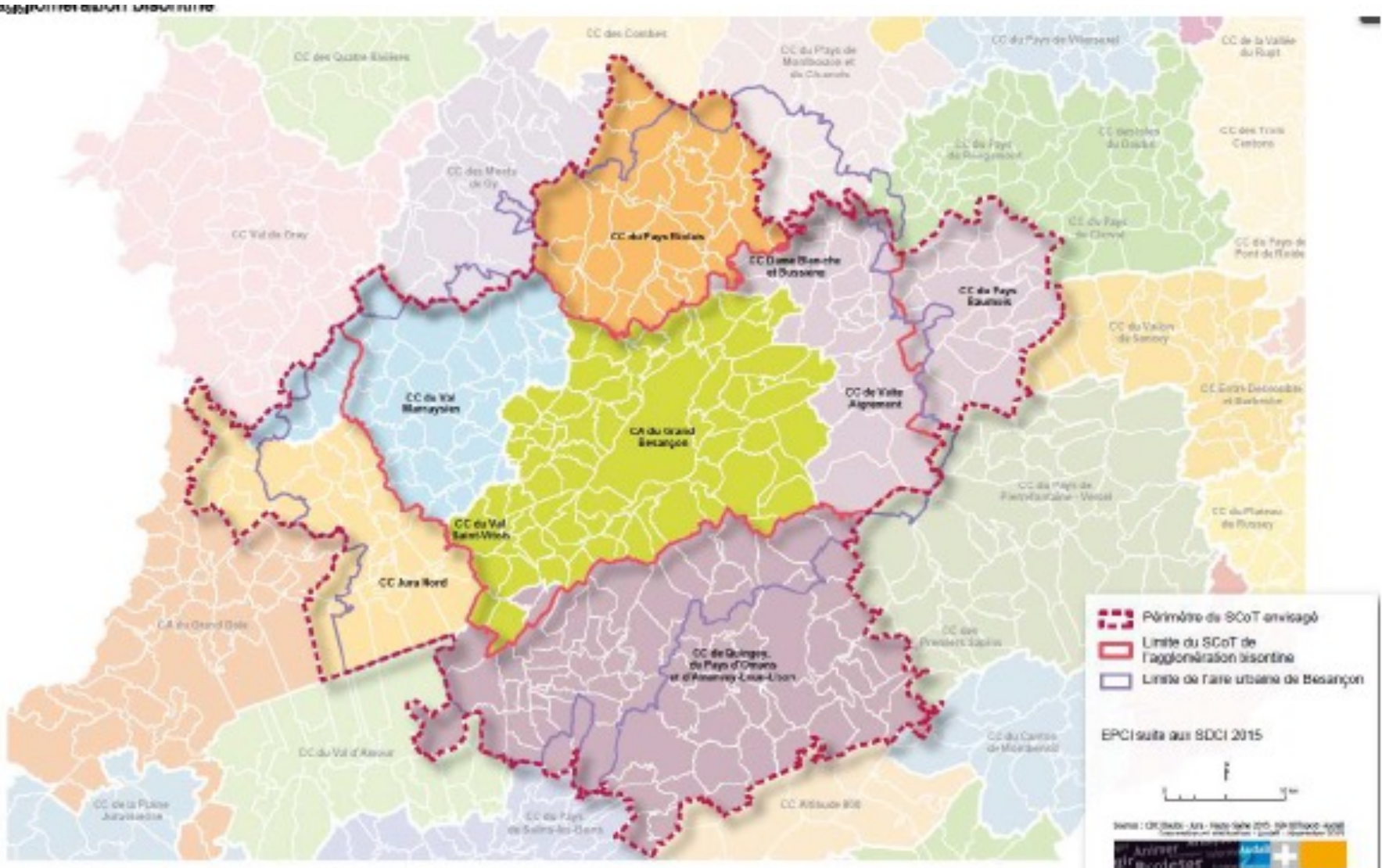
72 communes
 190 679 habitants



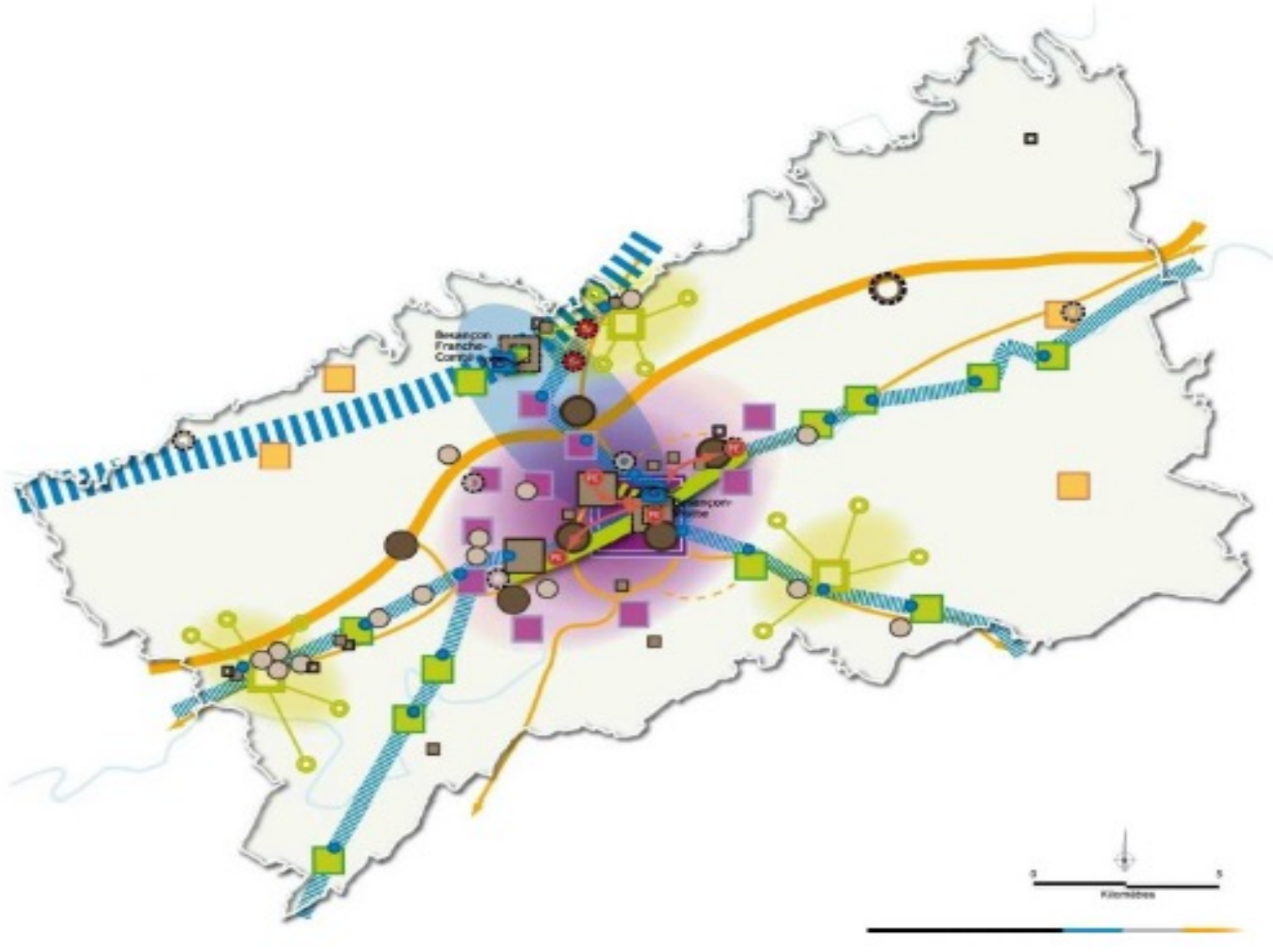
0 2 4 Kilomètres

Imprimé le : 05/02/2016

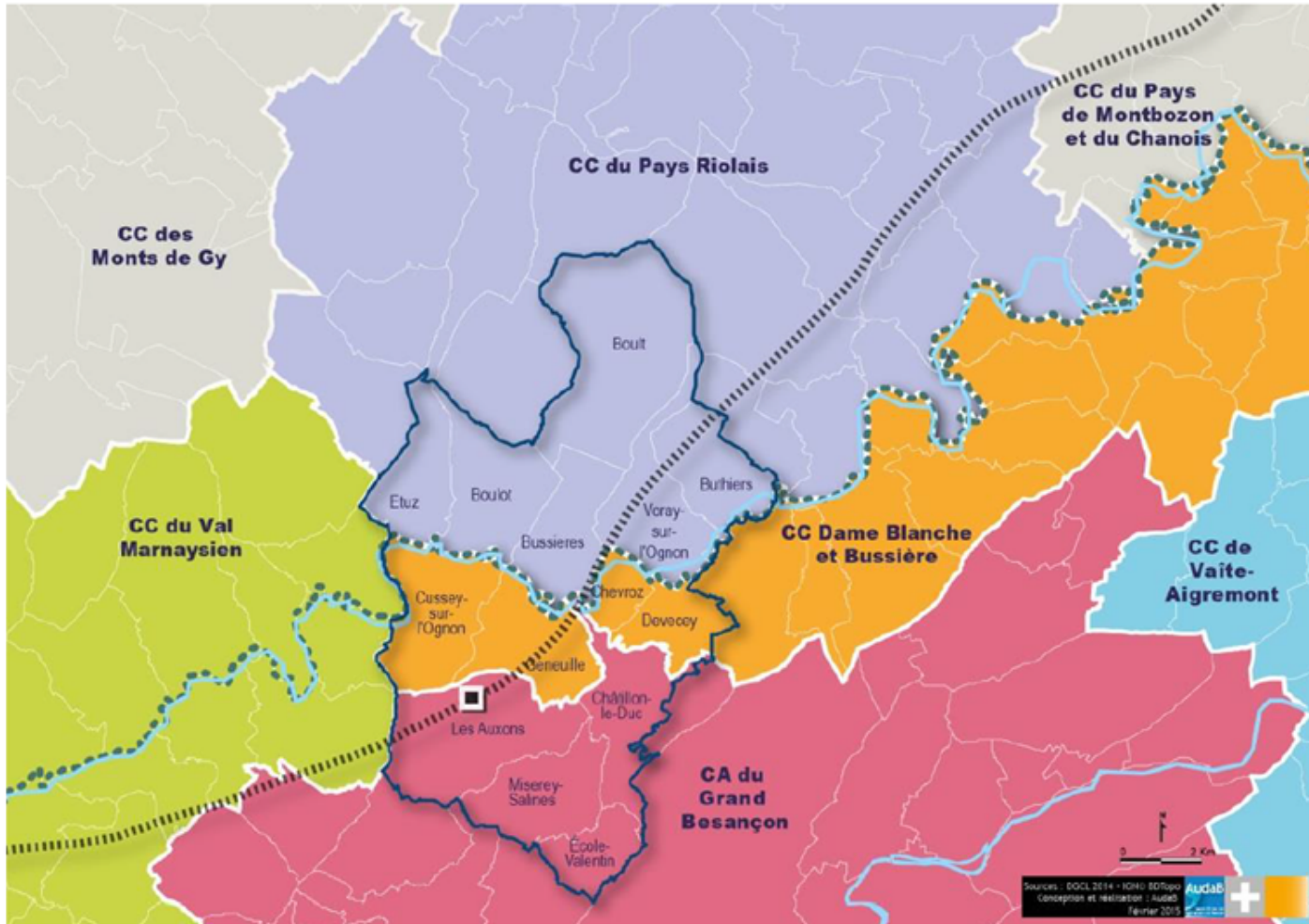
Périmètre souhaité pour le futur SCoT



L'armature urbaine



Le périmètre du secteur Nord



Le périmètre du SMIX et son contexte intercommunal (Source: AudaB)

