





Carte des limites pour la préservation des espaces naturels, agricoles et forestiers

SCHÉMA DE COHÉRENCE TERRITORIALE
Scot 2030
DE LA RÉGION URBAINE DE GRENOBLE

D.O.O. Limites

Echelle 1 / 100 000è
0 2 4 6
Kilomètres

Décembre 2012

-  Espaces naturels, agricoles et forestiers
-  Espaces potentiels du développement à très long terme
-  Limite stratégique
-  Limite de principe à long terme

Fond de plan : BDCARTO ©IGN